





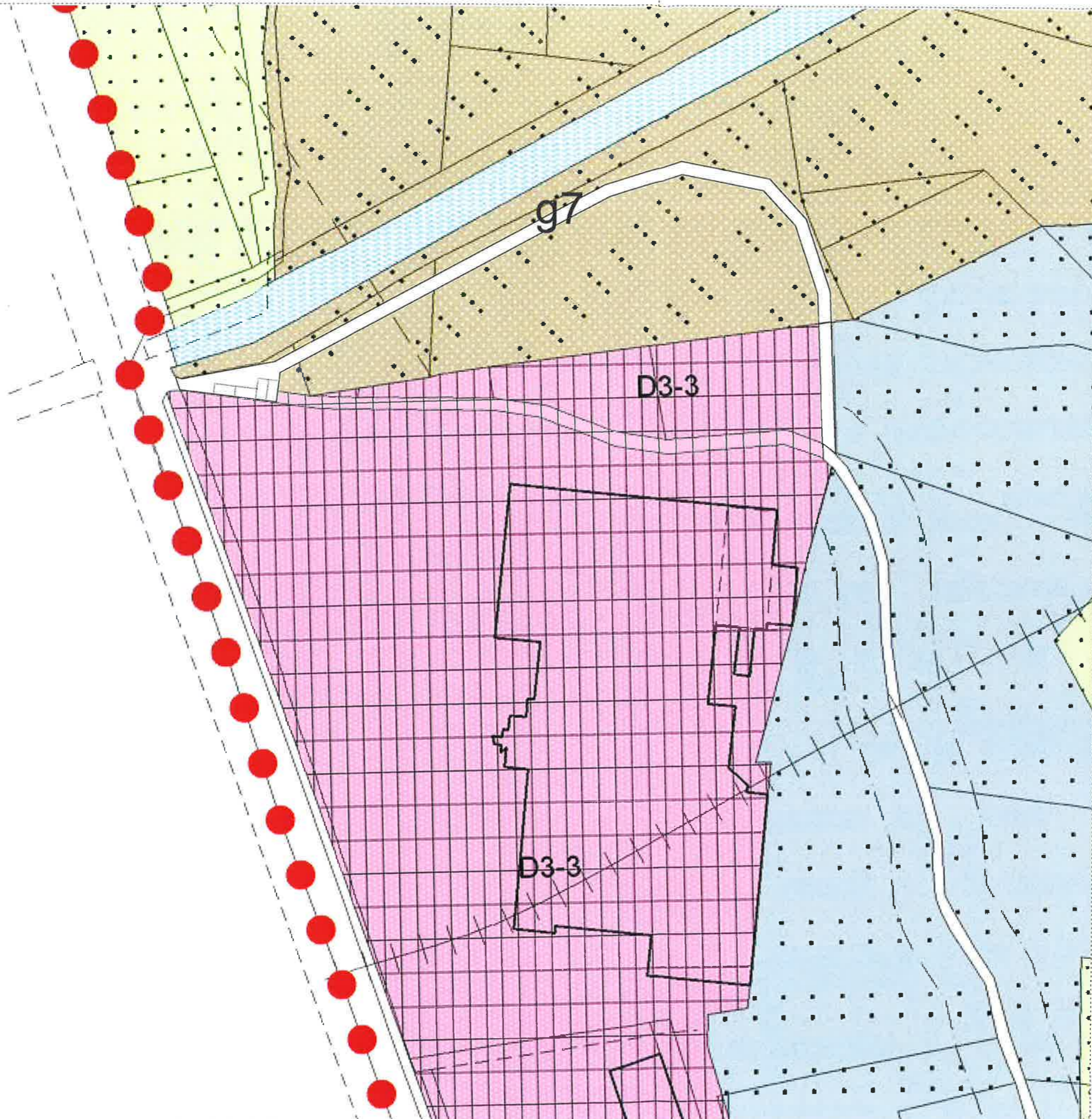








**LEGENDA ZONIZZAZIONE:**

-  ZONA D3  
INDUSTRIALE ESISTENTE
-  ZONA E 2.2  
BOSCHIVA, NORMALE
-  ZONA E 4.1  
AMBITI DI INTERESSE AGRICOLO PAESAGGISTICO, NORMALE
-  ZONA E 4.3  
AMBITI DI INTERESSE AGRICOLO PAESAGGISTICO, SPECIALE
-  CORSI D'ACQUA
-  LIMITE COMUNALE

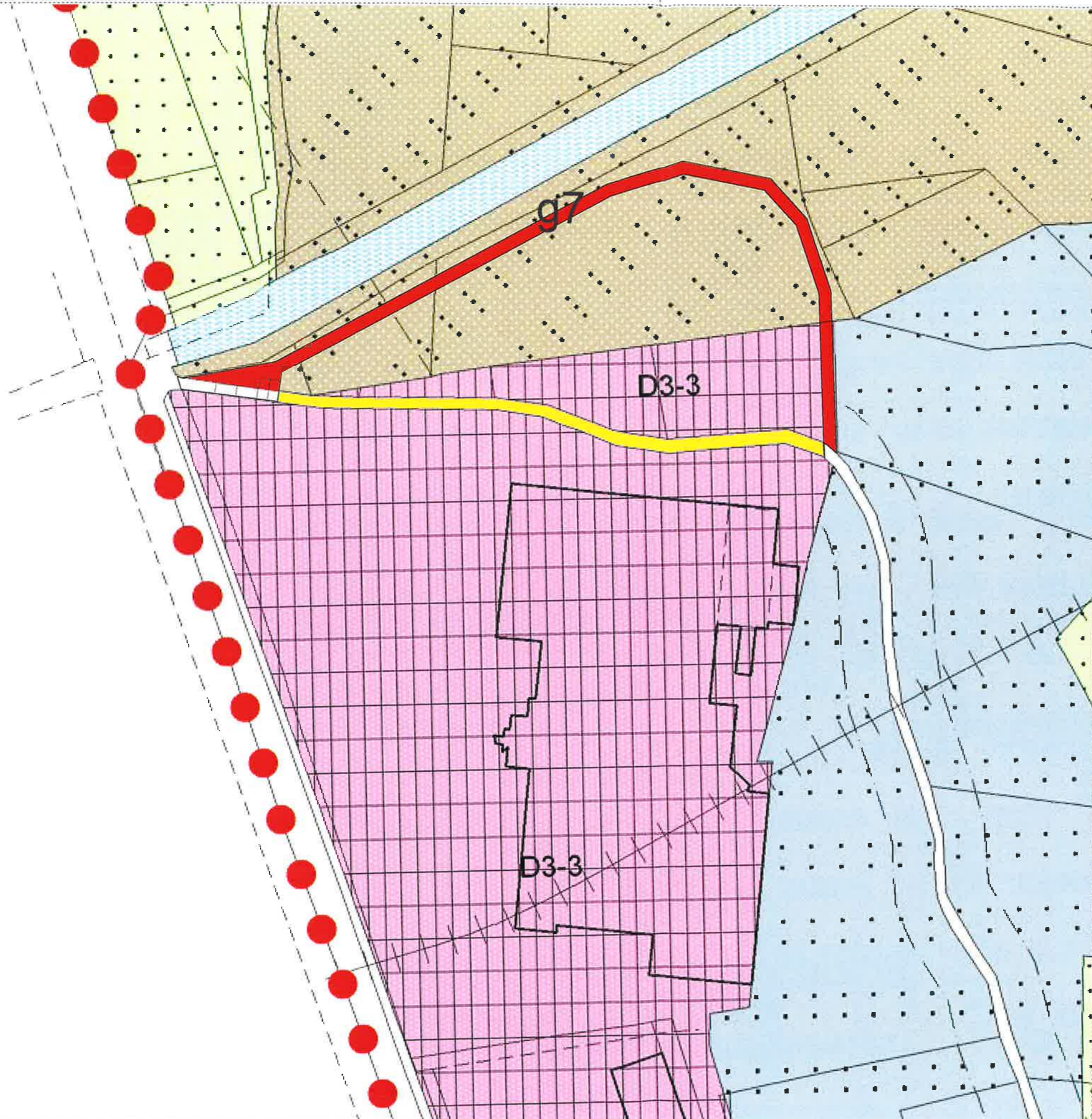






**LEGENDA ZONIZZAZIONE:**

-  ZONA D3  
INDUSTRIALE ESISTENTE
-  ZONA E 2.2  
BOSCHIVA, NORMALE
-  ZONA E 4.1  
AMBITI DI INTERESSE AGRICOLO PAESAGGISTICO, NORMALE
-  ZONA E 4.3  
AMBITI DI INTERESSE AGRICOLO PAESAGGISTICO, SPECIALE
-  CORSI D'ACQUA
-  LIMITE COMUNALE











**LEGENDA:**

-  nuovo sedime stradale di progetto
-  area del sedime stradale attuale da cadere

**LEGENDA ZONIZZAZIONE:**

-  ZONA D3 INDUSTRIALE ESISTENTE
-  ZONA E 22 BOSCHIVA, NORMALE
-  ZONA E 41 AMBITI DI INTERESSE AGRICOLO PAESAGGISTICO, NORMALE
-  ZONA E 43 AMBITI DI INTERESSE AGRICOLO PAESAGGISTICO, SPECIALE
-  CORSI D'ACQUA
-  LIMITE COMUNALE